

MAPA DO CELÓW PROJEKTOWYCH

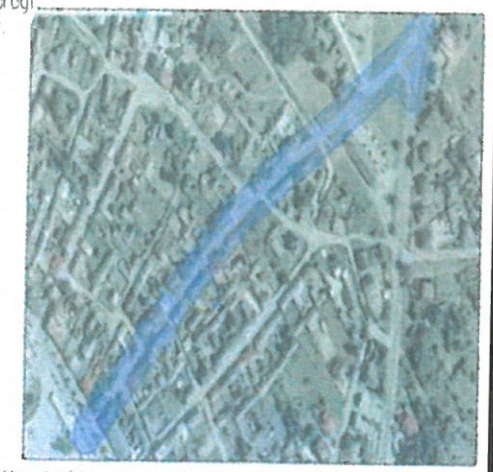
Skala : 1:500
Arkusz : 1
Województwo : Świętokrzyskie
Powiat : kielecki
Jednostka ewidencyjna : 260416_2
Obręb : 260416_2.0016
Lokalizacja : Raków dz. nr 2631
Seksja : 7.139.21.22.2.4;4.2.23.1.3;1.1
Identyfikator : GN-11.6640.1600.2022
Układ współrzędnych płaskich : "PL-2000-7"
Układ wysokościowy : "PL-EVRF2007-NH"
Geodezyjny układ odniesienia : "PL-ETRF2000"

GEODETA UPRAWNIONY

mgr inż. Janina Prajs
Nr uprawnień : 11781

Granice działek przyjęto na podstawie danych numerycznych otrzymanych z POGIK w Kielcach. Nie wyklucza się istnienia w terenie innych nie wykazanych na niniejszej mapie urządzeń podziemnych, które nie były zgłoszone do inwentaryzacji lub o których brak jest informacji w instytucjach branżowych. Mapę wykonano bez ustaleń obciążeń służebnościami gruntowymi. Mapa została wykonana pod projekt drogi. Mapa aktualna na dzień : 10.05.2022 r.

Wykonawca :
"Aiko" Artur Kręcisz
ul. Generała W. Sikorskiego 6
28-200 Staszów
tel. 784608657
NIP : 866-138-90-45
<http://www.aiko.com.pl>



<https://kielec.geoportal2.pl/map/osrodek/osrodek.php>

Posiadaczom ze niniejszy dokument został opracowany w wyniku prac geodezyjnych i kartograficznych, których rezultaty zostały opublikowane pozytywnie zamierzającymi. Informacja o tym, że jest to dokument służyący celom projektowym i nie może być używany do celów innych niż projektowe.

Identyfikator zapisany na planie : GN-11.6640.1600.2022
Ogólny status geodezyjny : PODGIK w Kielcach
Wykonawca : "Aiko" Artur Kręcisz
Protokół weryfikacji nr : GN-11.6640.1600.2022_2
z dnia : 10.05.2022
mgr inż. Janina Prajs
Nr uprawnień : 11781

„Aiko” Artur Kręcisz
28-200 Staszów
ul. Gen. Wład. Sikorskiego 6
NIP 866-138-90-45, R-260061632

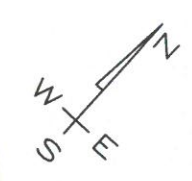
Nieprzekraczalne linie zabudowy
Linie rozgraniczające tereny MPZP
Strefa ochrony konserwatorskiej



- Legenda:
- oś robocza projektowanej przebudowy drogi
 - proj. krawężnik 15x30cm
 - proj. krawężnik 15x30cm - zaniżony
 - proj. obrzeże
 - proj. przebudowa jezdni
 - proj. przebudowa chodników
 - proj. przebudowa zjazdów indywidualnych
 - proj. kanalizacja deszczowa

- A-7 ist. istniejące oznakowanie pionowe
- A-7 proj. projektowane oznakowanie pionowe
- 0+111 projektowane oznakowanie poziome
- P-13 4.0m

Zamawiający: Gmina Raków ul. Ogrodowa 1; 26-035 Raków tel. 41 353 50 18; e-mail: urzadz@rakow.pl		Wykonawca: "Ajkco" Artur Kręcisz ul. Sikorskiego 6; 28-200 Staszów tel. 660 381 206; e-mail: artur@ajko.com.pl	
Objekt: Projekt stałej organizacji ruchu odcinka drogi wewnętrznej będąca ul. Tadeusza Kościuszki w Rakowie.			
Nazwa rysunku Plan sytuacyjny oznakowania			Skala 1:500
Opracowanie	Imię i nazwisko	Nr. uprawnień	Data
Projektant	Artur Kręcisz	SWK/0087/PWBD/15 w branży drogowej	06.2023
Data opracowania: Czerwiec 2023		Nr rysunku 2	Nr arkusza 1



MAPA DO CELÓW PROJEKTOWYCH

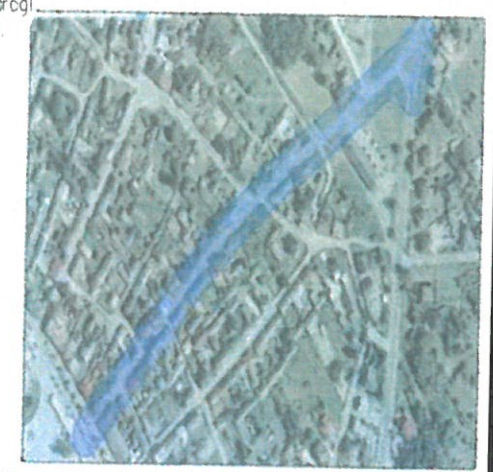
Skala: 1:500
Arkusz: 1
Województwo: Świętokrzyskie
Powiat: kielecki
Jednostka ewidencyjna: 260416_2
Obręb: 260416_2.0018
Lokalizacja: Raków dz. nr 2631
Sekcja: 7.139.21.22.2.4;4.2;23.13;11
Identyfikator: GN-116640.1600.2022
Układ współrzędnych płaskich: "PL-2000-7"
Układ wysokościowy: "PL-EVRF2007-NH"
Geodezyjny układ odniesienia: "PL-ETRF2000"

GEODETA UPRAWNIONY

mgr inż. Janina Projs
Nr uprawnień: 11715

Granice działek przyjęto na podstawie danych numerycznych otrzymanych z PODOGK w Kielcach. Nie wyklucza się istnienia w terenie innych nie wykazanych na niniejszej mapie urządzeń podziemnych, które nie były zgłoszone do inwentaryzacji lub o których brak jest informacji w instytucjach branżowych. Mapę wykonano bez ustaleń obciążeń służebnościami gruntowymi. Mapa została wykonana pod projekt drogi. Mapa aktualna na dzień: 10.05.2022 r.

Wykonawca:
"Ajko" Artur Kręcisz
ul. Generała W. Sikorskiego 6
28-200 Staszów
tel. 784608657
NIP: 866-138-90-45
<http://www.ajko.com.pl>



<https://kielec.geoportal2.pl/map/osrodek/osrodek.php>

Powiadzam, że niniejszy dokument został opracowany w wyniku prac geodezyjnych i kartograficznych, których rezultaty uzyskałem osobistym technicznym przytępieniem zainstalowanego w moim urządzeniu oprogramowania geodezyjnego i kartograficznego. Nie jestem świadomy żadnych okoliczności, które mogłyby wpłynąć na niezgodność niniejszego oświadczenia.

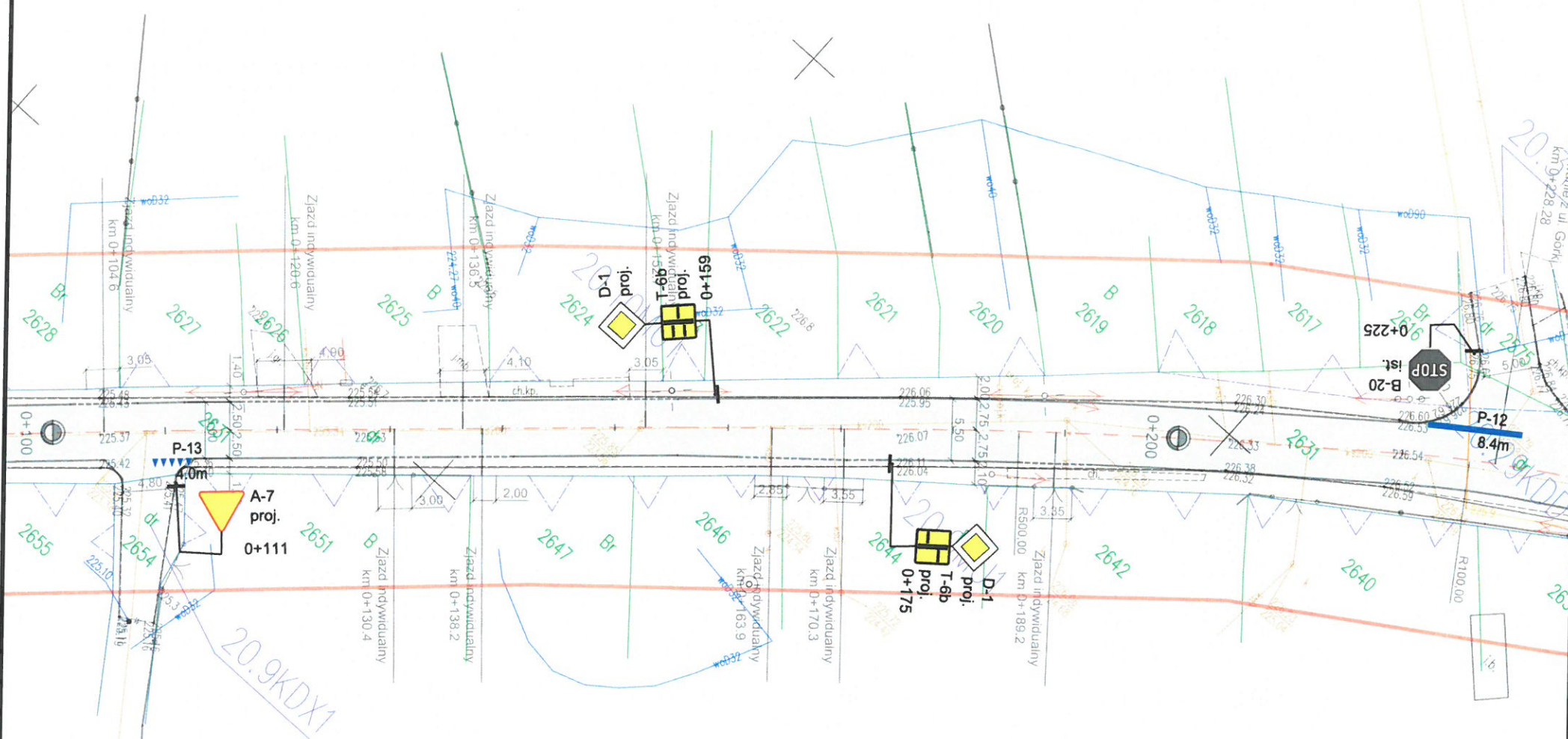
Identyfikator zgłoszenia projektu: GN-116640.1600.2022
Odniesienie do zgłoszenia projektu: PODOGK w Kielcach
Wykonawca projektu: "Ajko" Artur Kręcisz
Data sporządzenia dokumentu: 10.05.2022
Zawierający: mgr inż. Janina Projs
Zawodowy kierownik projektu: mgr inż. Janina Projs

GN-116640.1600.2022
PODOGK w Kielcach
"Ajko" Artur Kręcisz
Protokół weryfikacji nr: GN-116640.1600.2022_2
z dnia: 10.05.2022
mgr inż. Janina Projs
Nr uprawnień: 11715

"Ajko" Artur Kręcisz

28-200 Staszów
ul. Gen. Władysława Sikorskiego 6
NIP 866-138-90-45, R-260061632

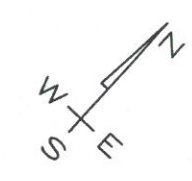
Nieprzekraczalne linie zabudowy
Linie rozgraniczające tereny MPZP
Strefa ochrony konserwatorskiej



- Legenda:**
- oś robocza projektowanej przebudowy drogi
 - proj. krawężnik 15x30cm
 - proj. krawężnik 15x30cm - zaniżony
 - proj. obrzeże
 - proj. przebudowa jezdni
 - proj. przebudowa chodników
 - proj. przebudowa zjazdów indywidualnych
 - proj. kanalizacja deszczowa

- A-7 ist. istniejące oznakowanie pionowe
- A-7 proj. projektowane oznakowanie pionowe
- 0+111 projektowane oznakowanie poziome
- P-13 4.0m projektowane oznakowanie poziome

Zamawiający: Gmina Raków ul. Ogrodowa 1; 26-035 Raków tel. 41 353 50 18; e-mail: urzad@rakow.pl		Wykonawca: "Ajko" Artur Kręcisz ul. Sikorskiego 6; 28-200 Staszów tel. 660 381 206; e-mail: artur@ajko.com.pl	
Objekt: Projekt stałej organizacji ruchu odcinka drogi wewnętrznej będąca ul. Tadeusza Kościuszki w Rakowie.			
Nazwa rysunku		Skala 1:500	
Plan sytuacyjny oznakowania			
Opracowanie	Imię i nazwisko	Nr. uprawnień	Data
Projektant	Artur Kręcisz	SWK/0087/PWBD/15 w branży drogowej	06.2023
Data opracowania: Czerwiec 2023		Nr rysunku 2	Nr arkusza 2



MAPA DO CELÓW PROJEKTOWYCH

Skala : 1:500
Arkusz : 1
Województwo : Świętokrzyskie
Powiat : kielecki
Jednostka ewidencyjna : 260416_2
Obręb : 260416_2.0016
Lokalizacja : Raków dz. nr 2631
Seksja : 7.139.21.22.2.4;4.2;23.13;1.1
Identyfikator : GN-116640.1600.2022
Układ współrzędnych płaskich : "PL-2000-7"
Układ wysokościowy : "PL-EVRF2007-MH"
Geodezyjny układ odniesienia : "PL-ETRF2000"

GEODETA UPRAWNIONY

mgr inż. Janina Projs
Nr uprawnień : 117151

Granice działek przyjęto na podstawie danych numerycznych otrzymanych z PCDGiK w Kielcach. Nie wyklucza się istnienia w terenie innych, nie wykazanych na niniejszej mapie urządzeń podziemnych, które nie były zgłoszone do inwentaryzacji lub o których brak jest informacji w instytucjach branżowych. Mapę wykonano bez ustaleń obciążeń służebnościami gruntowymi. Mapa została wykonana pod projekt drogi. Mapa aktualna na dzień : 10.05.2022 r.

Wykonawca :
"Ajko" Artur Kręcisz
ul. Generała W. Sikorskiego 6
28-200 Staszów
tel. 784608657
NIP : 866-138-90-45
<http://www.ajko.com.pl>



<https://kielec.geoportal2.pl/map/osrodek/osrodek.php>

Podawaczymi ze należy użyć dokumentu zgodnie z procedurą w wyniku prac geodezyjnych i kartograficznych, których rezultaty zostały opublikowane w niniejszym projekcie. Wszelkie dane i informacje, ze źródła świadczącego o ich prawdziwości, należy weryfikować.

Identyfikator ogłoszenia projektu : GN-116640.1600.2022
Ogłoszenie geodezyjne : PCDGiK w Kielcach
Wykonawca : "Ajko" Artur Kręcisz
Protokół weryfikacji nr : GN-116640.1600.2022_2
z dnia : 10.05.2022
mgr inż. Janina Projs
Nr uprawnień : 117151

"Ajko" Artur Kręcisz

28-200 Staszów
ul. Gen. Władysława Sikorskiego 6
NIP 866-138-90-45, R-260061632

Nieprzekraczalne linie zabudowy
Linie rozgraniczające tereny MPZP
Strefa ochrony konserwatorskiej



- Legenda:**
- oś robocza projektowanej przebudowy drogi
 - proj. krawężnik 15x30cm
 - proj. krawężnik 15x30cm - zanizony
 - proj. obrzeże
 - proj. przebudowa jezdni
 - proj. przebudowa chodników
 - proj. przebudowa zjazdów indywidualnych
 - proj. kanalizacja deszczowa

- A-7 ist. istniejące oznakowanie pionowe
- A-7 proj. projektowane oznakowanie pionowe
- 0+111 projektowane oznakowanie poziome
- P-13 4.0m projektowane oznakowanie poziome

Zamawiający: Gmina Raków ul. Ogrodowa 1; 26-035 Raków tel. 41 353 50 18; e-mail: urzad@rakow.pl		Wykonawca: "Ajko" Artur Kręcisz ul. Sikorskiego 6; 28-200 Staszów tel. 660 381 206; e-mail: artur@ajko.com.pl	
Objekt: Projekt stałej organizacji ruchu odcinka drogi wewnętrznej będącej ul. Tadeusza Kościuszki w Rakowie.			
Nazwa rysunku Plan sytuacyjny oznakowania			Skala 1:500
Opracowanie	Imię i nazwisko	Nr. uprawnień	Data
Projektant	Artur Kręcisz	SWK/0087/PWBD/15 w branży drogowej	06.2023
Data opracowania: Czerwiec 2023		Nr rysunku 2	Nr arkusza 3